

«СОГЛАСОВАНО»

Директор Департамента  
образования администрации  
г. Южно-Сахалинска

  
С.А. Мирова

«30» 06 2023г.



«УТВЕРЖДАЮ»

И.о.директора МАОУ СОШ № 6  
г. Южно-Сахалинска

  
Е.В. Топоцкая

«30» 06 2023г.




«СОГЛАСОВАНО»

Начальник ОГИБДД УМВД  
России по г. Южно-Сахалинску  
подполковник полиции

  
А.А. Бугаёв

«27» 06 2023г.



## ПАСПОРТ

ДОРОЖНОЙ БЕЗОПАСНОСТИ МАОУ СОШ № 6

г. ЮЖНО-САХАЛИНСКА

г. Южно-Сахалинск

2023г.

## Общие сведения

И.о.директора МАОУ СОШ № 6.

Лобацкая Елена Витальевна тел. 73-30-10

Заместитель директора по учебной работе:

Афанасьева Людмила Владимировна т. 73-53-59

Заместитель директора по воспитательной работе:

Янкова Антонина Павловна т. 73-53-59

Заместитель директора по безопасности:

Паймуратов Юрий Анатольевич т. 73-30-10

Ответственные работники Департамента образования:

Ведущий советник Мущенко Татьяна Анатольевна т. 312-688(4)

Ответственные от ОГИБДД:

ОГИБДД УМВД России по г. Южно-Сахалинску

Старший инспектор отдела пропаганды

Пронькина Ксения Игоревна тел. 789-125

Инспектор отдела пропаганды

Громова Надежда Сергеевна тел. 789-125

Ответственные работники за мероприятия по профилактике детского травматизма:

Педагог-организатор по ОБЖ

Олейник С.Н. тел.73-53-59

Руководитель или ответственный работник дорожно-эксплуатационной организации, осуществляющий содержание УДС:

Директор Департамента дорожного хозяйства и благоустройства администрации города Южно-Сахалинска

Косяк Александр Сергеевич тел. 300-887

## **Раздел 1. Характеристика школы и краткая оценка возможной обстановки.**

Размещение ОУ по отношению к транспортным коммуникациям:

Общая площадь здания (всех этажей): 14460.2 кв.м

Территория граничит:

С севера – жилыми домами (ул. Есенина 3 1-5).

С востока – шоссейная дорога (ул. Комсомольская).

С юга – с жилым домом (ул. Комсомольская).

С запада – с жилым домом (пр. Мира № 310 и ДООУ № 25).

Вход на территорию осуществляется через калитку с северной и южной стороны.

Въезд на территорию осуществляется через ворота с южной стороны.

Максимальная посещаемость объекта – 2035 человек.

Мощность объекта (число учащихся, преподаватели):

Число учащихся – 1811 человек в две смены.

Персонал – 127 человек.

Сотрудники учреждения арендуемых помещений – 12 человек.

Наличие уголка по БДД – есть (стенд на 1 этаже и 2 этаже пристройки в основном здании, 1 этаж дополнительного здания).

Наличие класса по БДД – нет.

Наличие авто городка – есть (1 этаж начальной школы).

Наличие автобуса в ОУ – нет.

### **Время занятий в ОУ:**

1 – смена – 8:30 – 13:35.

2 – смена – 14:00 – 18:55.

### **Телефоны оперативных служб:**

ГУ МЧС России по сахалинской области т. 723-663.

МКУ «Управление по делам ГО и ЧС г. Южно-Сахалинска» т. 723-020.

Дежурный УМВД России по г. Южно-Сахалинску т. 789-405.

Департамент образования г. Южно-Сахалинска т. 723-505.

Подъездные пути: со стороны ул. Комсомольская, с северной и южной стороны.

Параметры территории:

Площадь территории – 27290 кв.м

Периметр территории – 625 м.

## Содержание

1. Характеристика школы и краткая оценка возможной обстановки.

а) План – схемы МАОУ СОШ № 6 г. Южно-Сахалинска, основные пути движения транспортных средств.

б) План – схема маршрут движения транспортных средств по территории МАОУ СОШ № 6 г. Южно-Сахалинска (обслуживание столовой, вывоз мусора).

в) План –схема организации движения детей по территории МАОУ СОШ № 6 г. Южно-Сахалинска.

г) План – схема организации дорожного движения в непосредственной близости МАОУ СОШ № 6 г. Южно-Сахалинска.

д) План – схема основные движения учеников МАОУ СОШ № 6 г. Южно-Сахалинска.

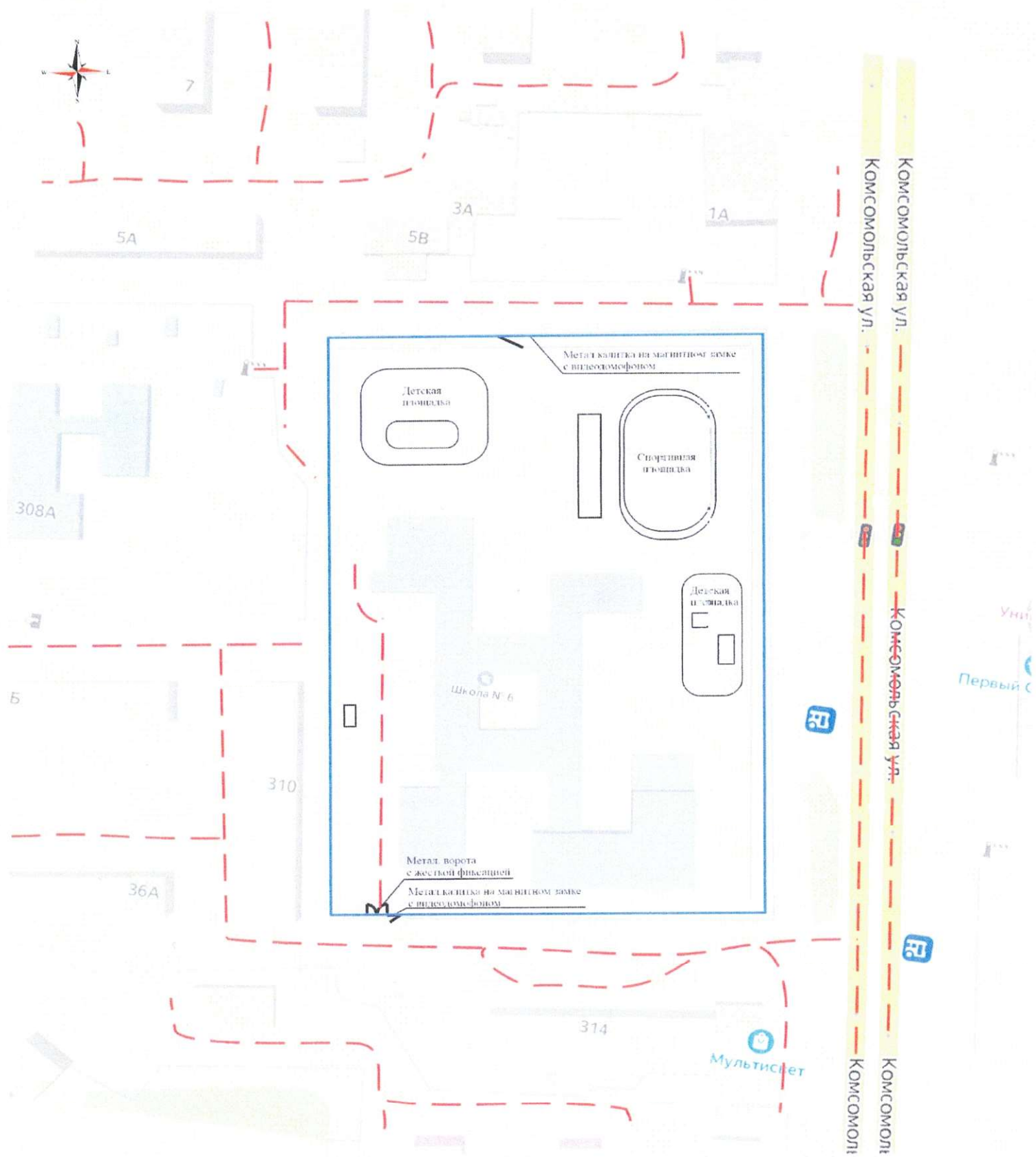
2. Информация об обеспечении безопасности перевозок учеников МАОУ СОШ № 6 г. Южно-Сахалинска специальным транспортным средством (автобус).

а) Общие сведения.

б) Маршрут движения автобусов до МАОУ СОШ № 6 г. Южно-Сахалинска.

в) Безопасное расположение остановки автобуса с учениками МАОУ СОШ № 6 г. Южно-Сахалинска.

Схема организации дорожного движения в непосредственной близости  
МАОУ СОШ № 6 г. Южно-Сахалинска.  
Основные пути движения транспортных средств.





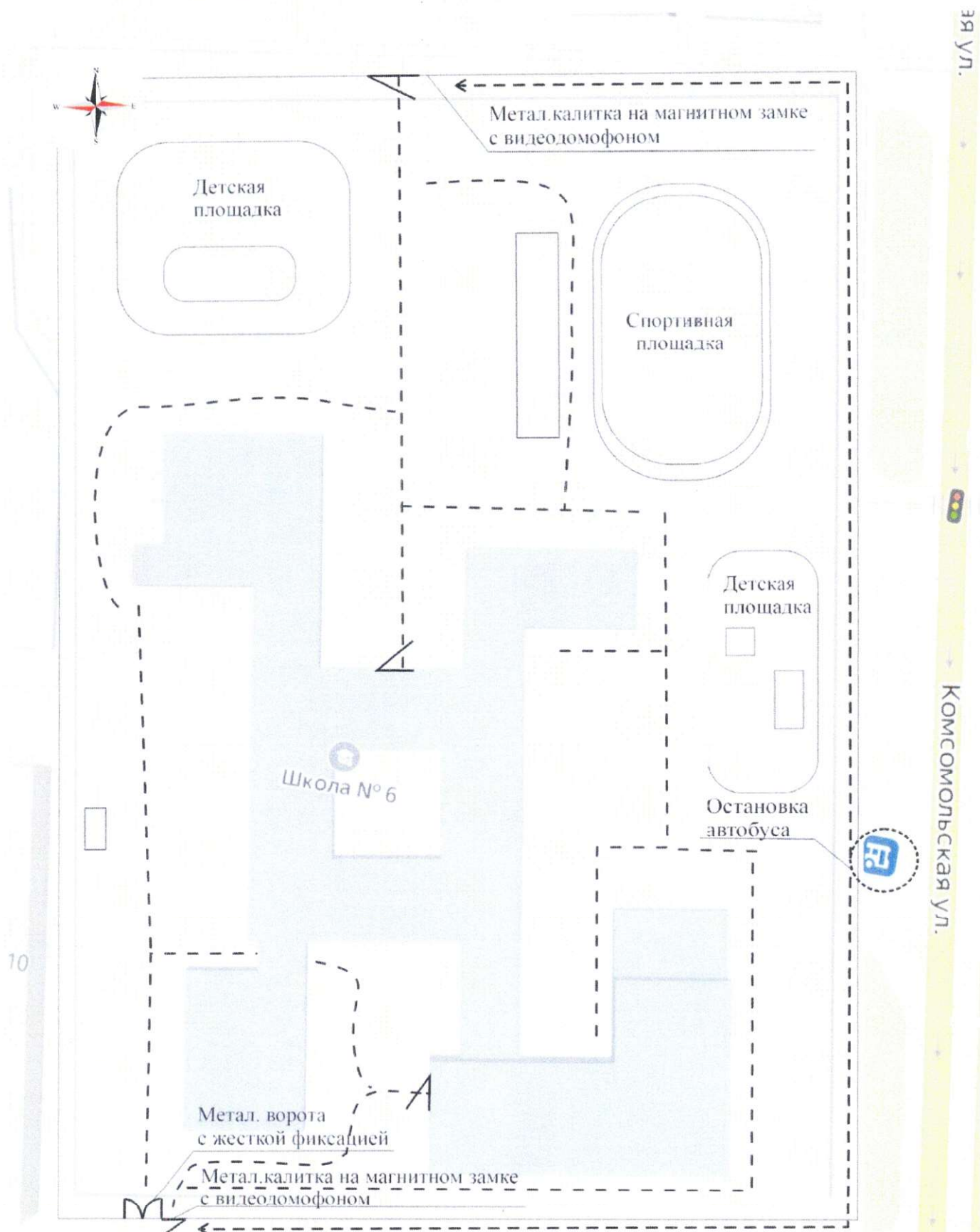
- Условные обозначения:  
МАОУ СОШ № 6 г. Южно-Сахалинска -   
Основные маршруты автотранспорта -   
Пешеходные дорожки - 

Схема организации движения детей по территории МАОУ СОШ № 6 г. Южно-Сахалинска.

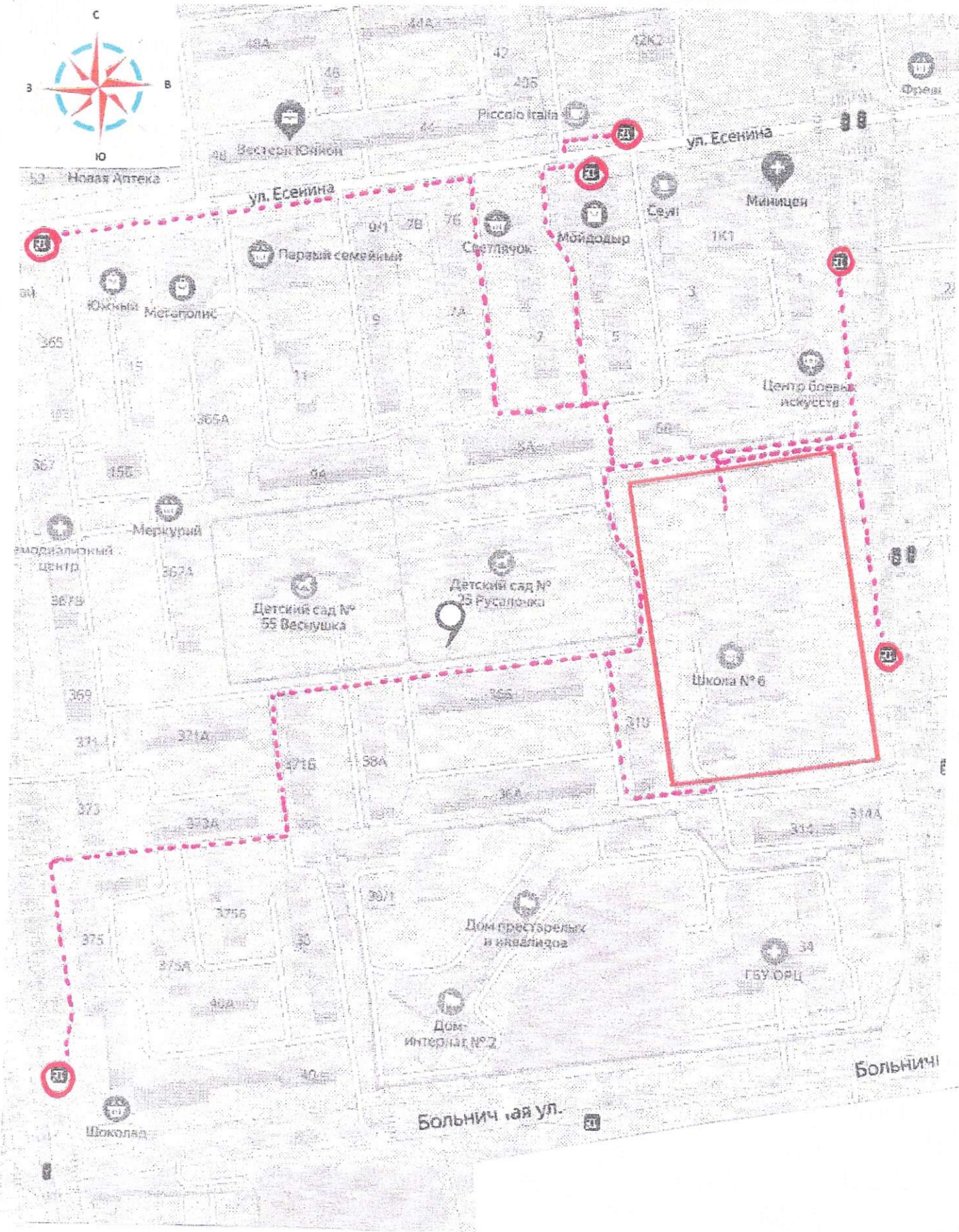


Условные обозначения:


Территория МАОУ СОШ № 6 – \_\_\_\_\_

Маршруты движения учеников – - - - -


# Основные пути движения учеников.



Условные обозначения:

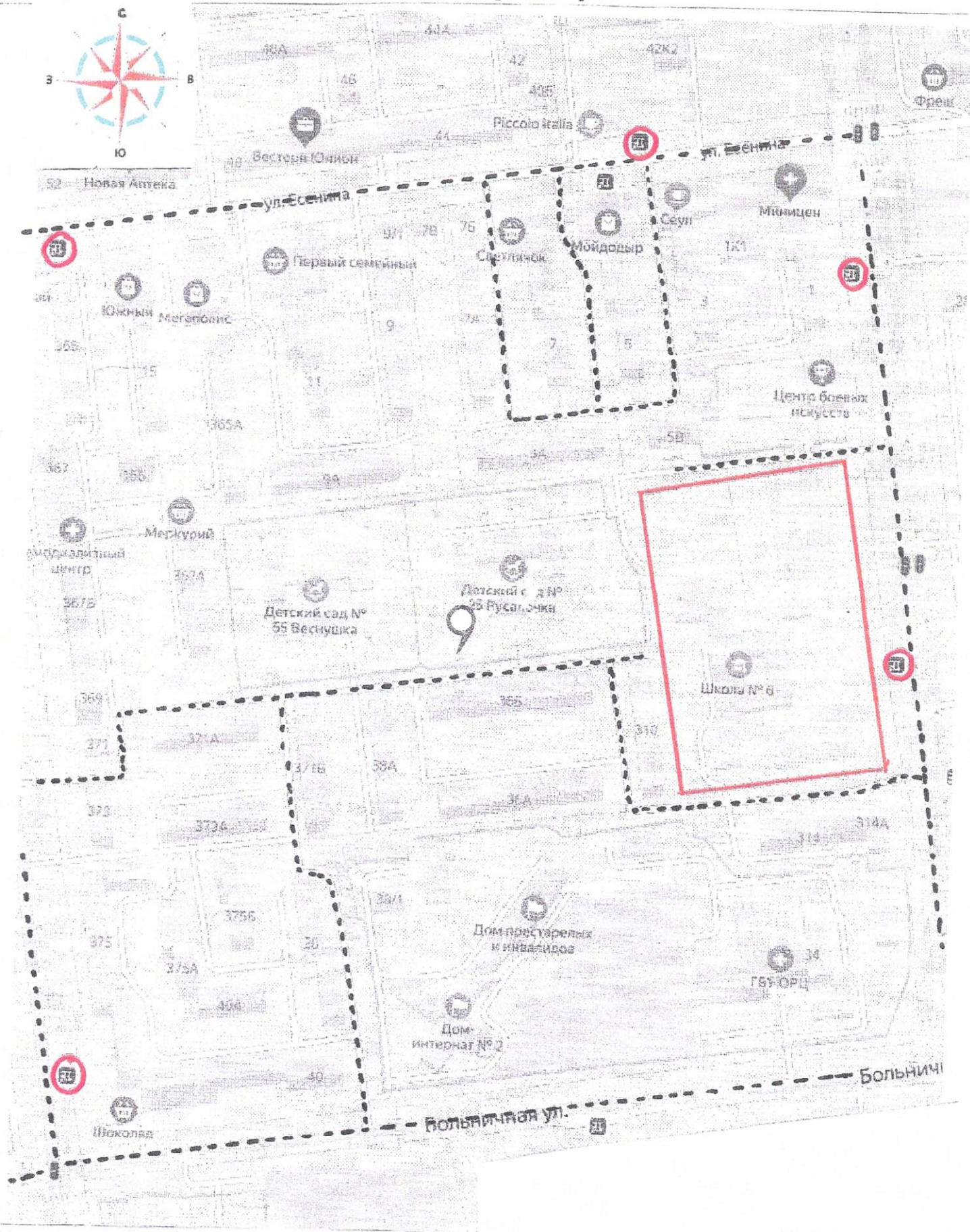
МАОУ СОШ № 6 – 

Автобусная остановка - 


Основные маршруты движения учеников - 




План схема расположения МАОУ СОШ № 6 г. Южно-Сахалинска,  
Основные пути движения транспортных средств.



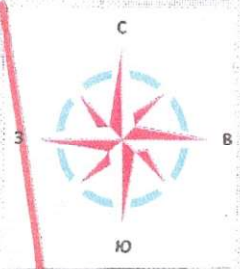
Условные обозначения:

МАОУ СОШ № 6 – 

Автобусная остановка – 

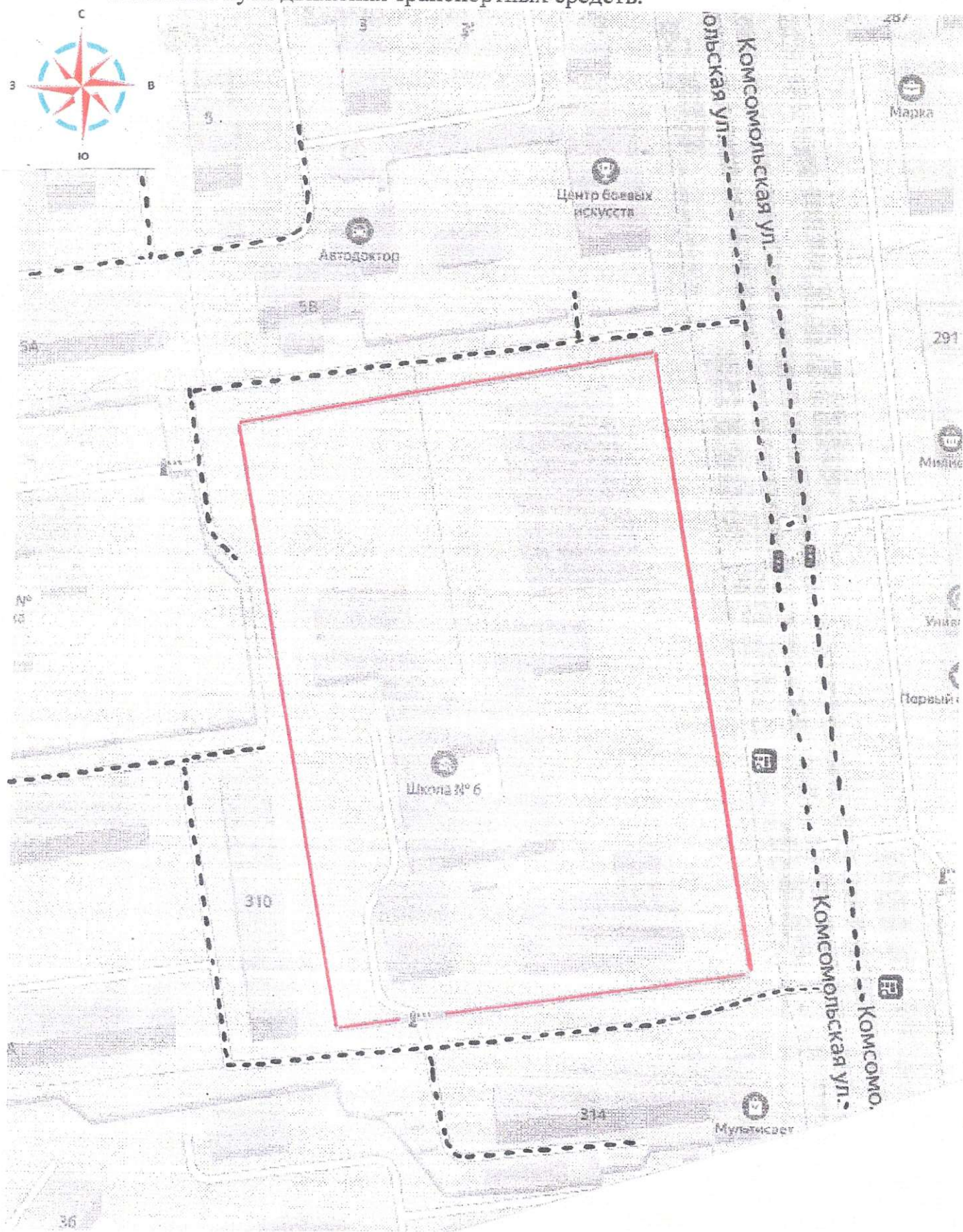
Основные маршруты автотранспорта – 

Маршрут движения транспортных средств по территории МАУУ СОШ № 6 (использование столовой, дворовой территории).



- Условные обозначения:
- ограждение территории —
  - въезд на территорию школы -
  - маршрут движения автотранспорта —
  - место погрузки /разгрузки -

Схема организации дорожного движения в непосредственной близости  
МАОУ СОШ № 6 г. Южно-Сахалинска,  
Основные пути движения транспортных средств.

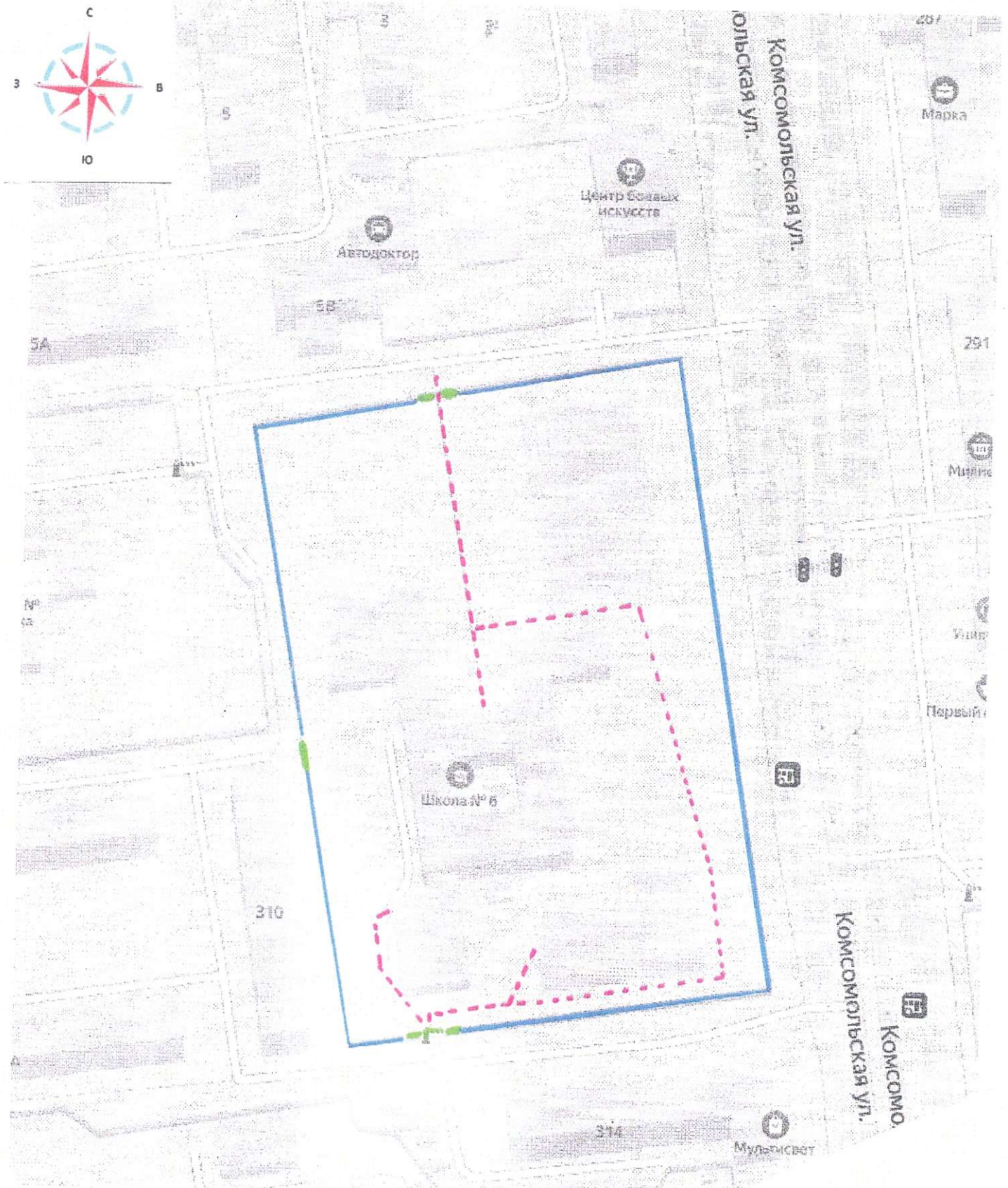


Условные обозначения:

МАОУ СОШ № 6 – —————


Основные маршруты автотранспорта – - - - -

Схема организации движения детей по территории МАОУ СОШ № 6  
г. Южно-Сахалинска;



Условные обозначения:

Ворота, калитки - 

Маршруты движения учеников - 


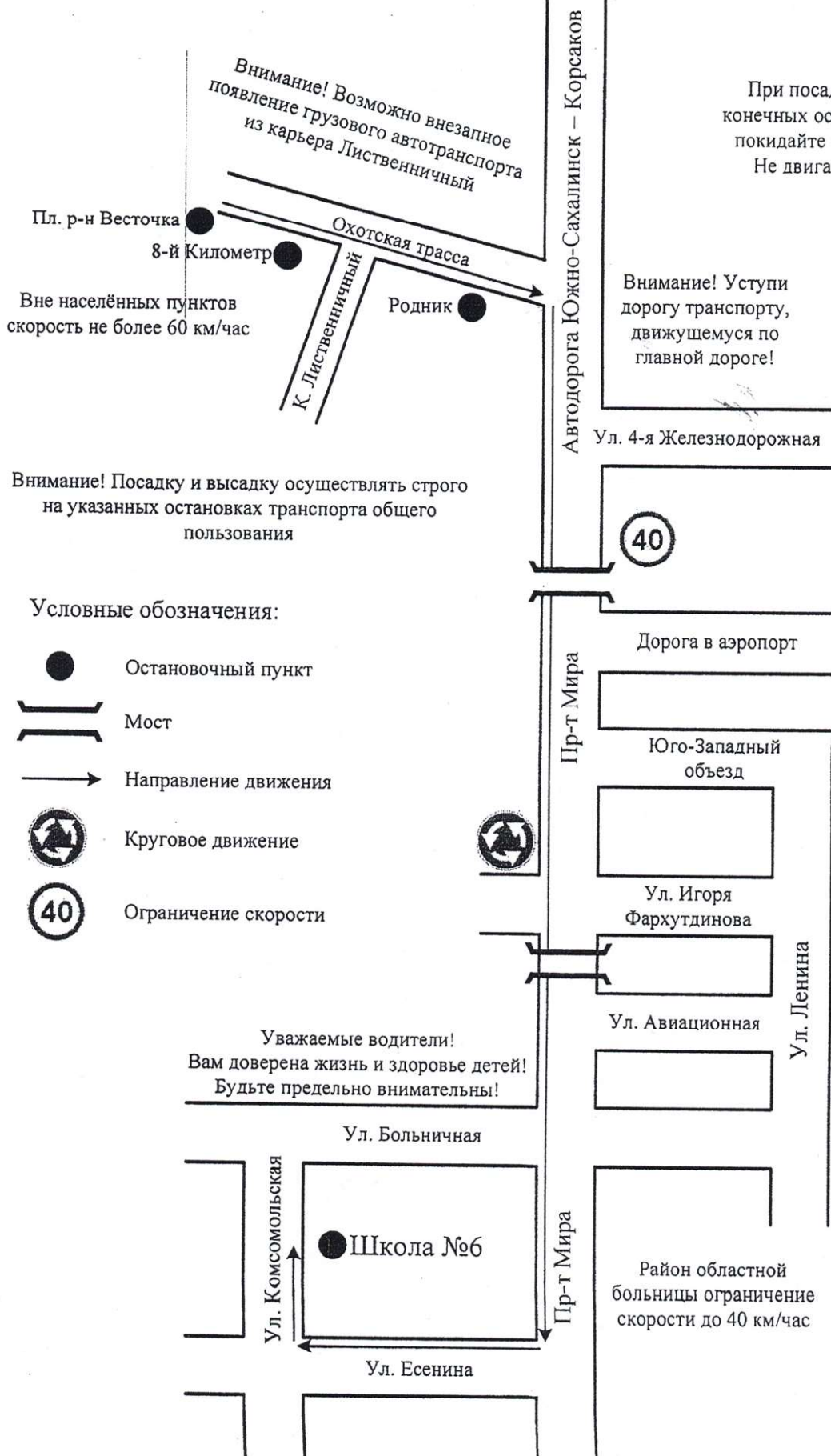
Ограждение территории школы - 

Схема движения автобуса по специальному школьному маршруту «Ж/к Восточка – Школа №6»  
С указанием опасных участков на маршруте.

При посадке, высадке детей не забывайте включать аварийную световую сигнализацию.  
Движение по маршруту с включенным ближним светом фар.

При посадке, высадке детей на конечных остановочных пунктах не покидайте своего рабочего места.  
Не двигайтесь задним ходом.



Б  
Д

Схема движения автобуса по специальному школьному маршруту «Оленья горка – Христофоровка – Школа №6»  
С указанием опасных участков на маршруте.

При посадке, высадке детей не забывайте включать аварийную световую сигнализацию.  
Движение по маршруту с включенным ближним светом фар.

Вне населённых пунктов скорость не более 60 км/час

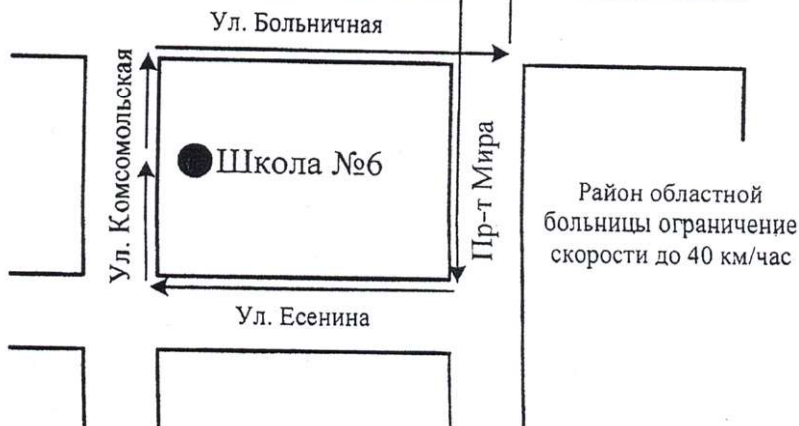
Внимание! Посадку и высадку осуществлять строго на указанных остановках транспорта общего пользования

При посадке, высадке детей на конечных остановочных пунктах не покидайте своего рабочего места.  
Не двигайтесь задним ходом.

Условные обозначения:

-  Остановочный пункт
-  Мост
-  Направление движения
-  Круговое движение
-  Ограничение скорости

Уважаемые водители!  
Вам доверена жизнь и здоровье детей!  
Будьте предельно внимательны!



Б  
Д

